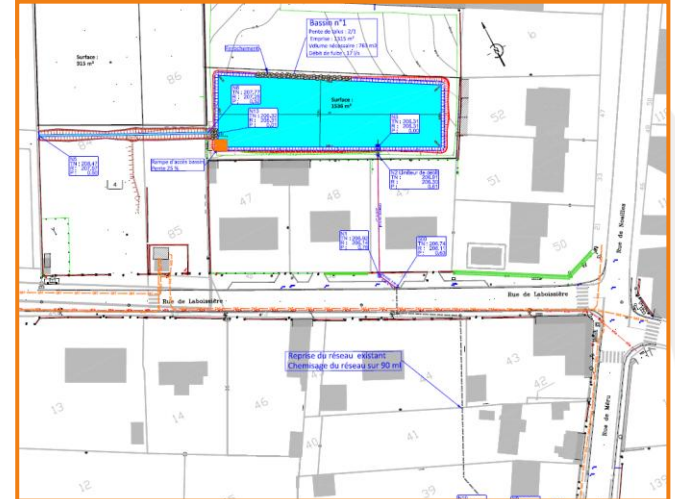


*Gestion des eaux pluviales rue Laboissière et rue
de Méru*

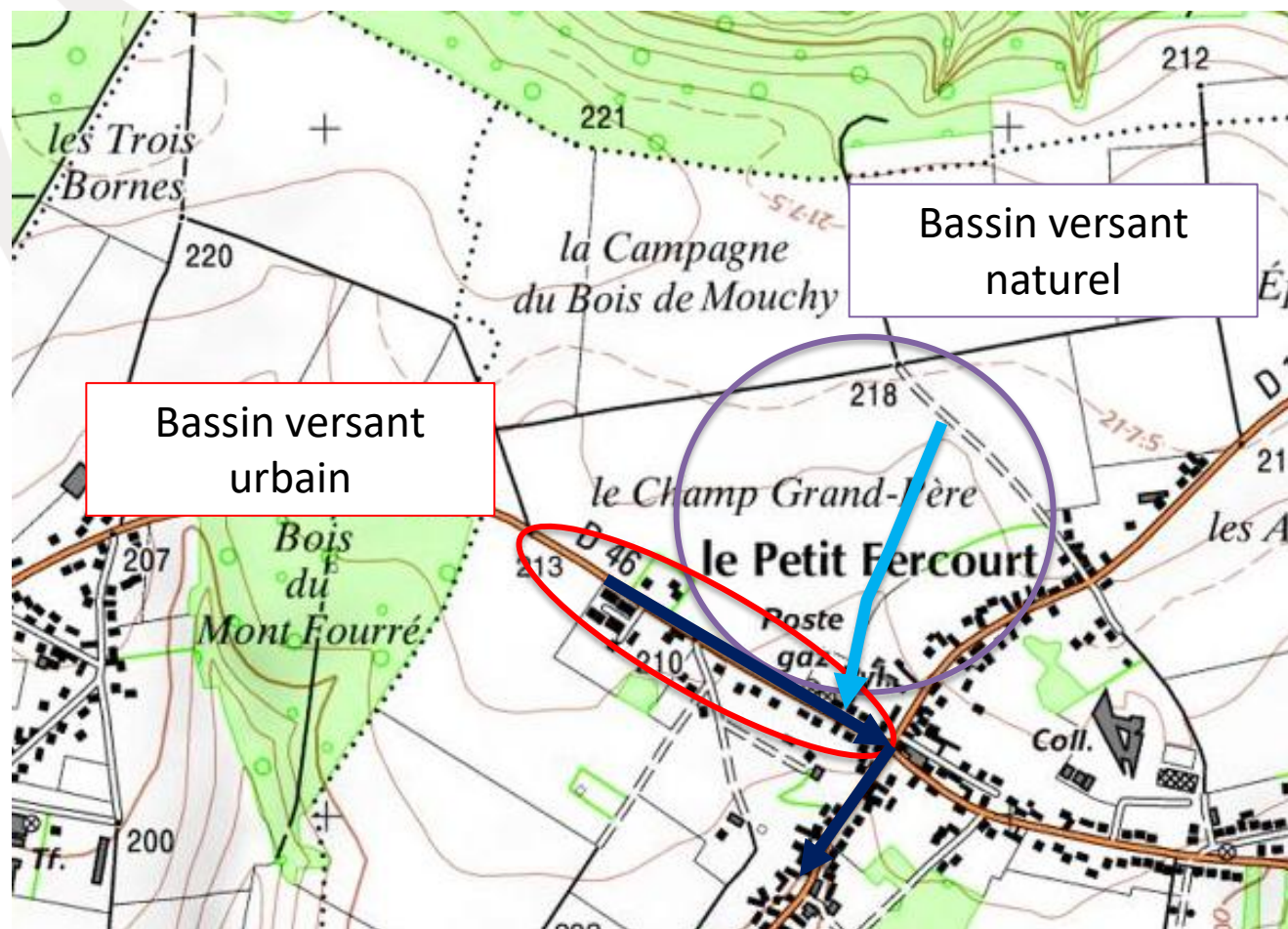
Réunion publique du 06/11/2018

Ordre du jour

1. Problématique de la gestion des eaux pluviales
2. Projet de travaux
3. Planning de l'opération
4. Questions/réponses



Problématique de la gestion des eaux pluviales



Bassin versant naturel

- 17 ha
- Débit décennal : 430 l/s

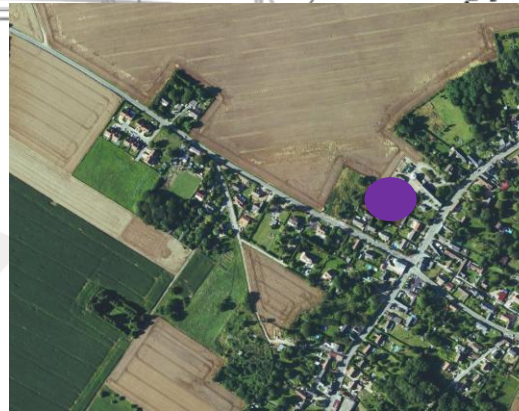
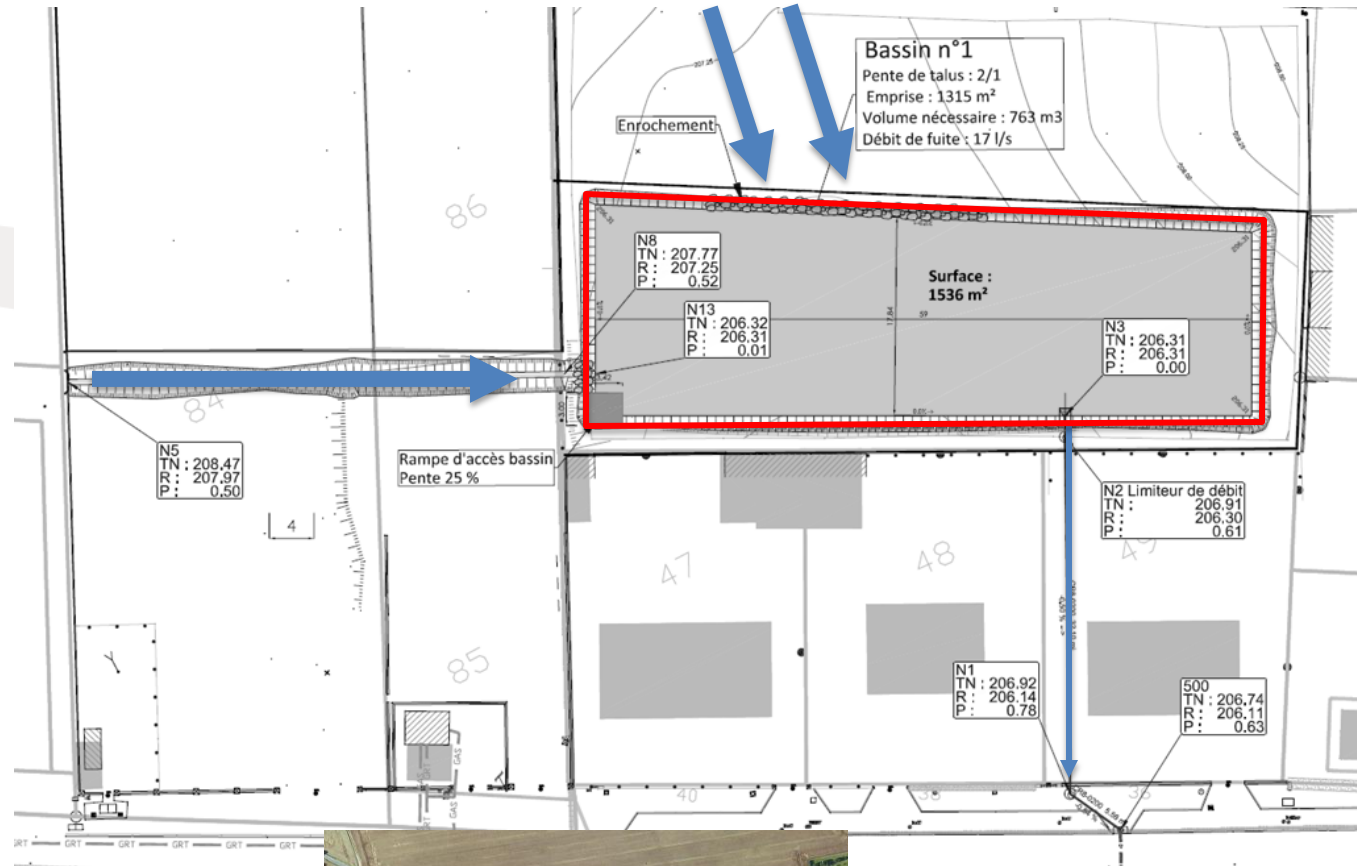
Bassin versant urbain

- 1,8 ha
- Débit décennal : 120 l/s

Projet de Travaux

Bassin versant naturel

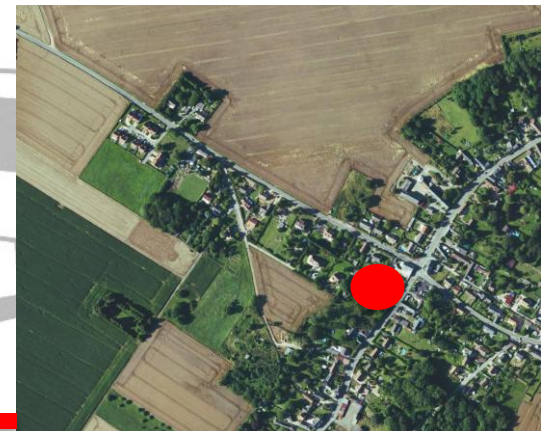
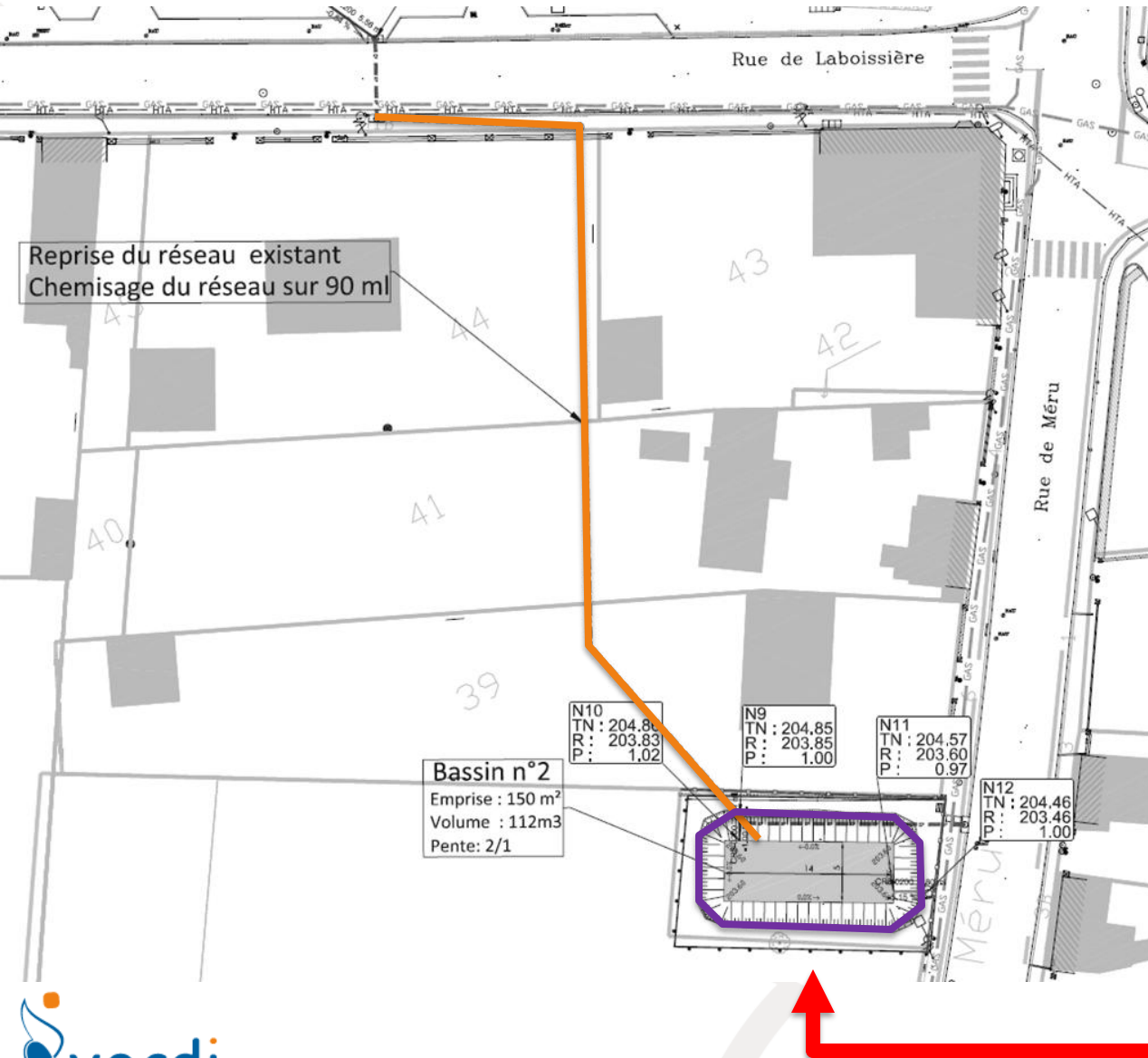
- Création d'un bassin tampon rue Laboissière : 763 m³ ;
- Interception de l'écoulement naturel ;
- Prolongement du fossé existant (Lotissement) ;
- Rejet maîtrisé au réseau existant ;



Projet de Travaux

Bassin versant urbain

- Réhabilitation de la canalisation par l'intérieur (chemisage) ;
- Rétablissement de l'étanchéité de la canalisation ;
- Réouverture de la mare rue de Méru



Planning de l'opération

Novembre 2018 :
Dépôt du dossier
réglementaire à la
police de l'eau

Février 2019 :
Retour de la police de
l'eau sur le projet

Mars-Avril 2019 :
Consultation des
entreprises

Mai 2019 :
Choix de l'entreprise

Juin 2019 :
Préparation du
chantier

Juillet-Aout 2019 :
Réalisation des
travaux

Questions

Merci de nous faire part de vos questions sur le projet de gestion des eaux pluviales pour les rues Laboissière et de Méru.

Merci de votre attention